
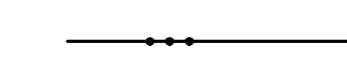
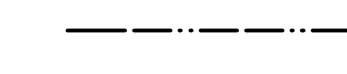






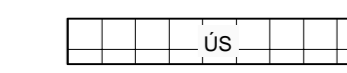



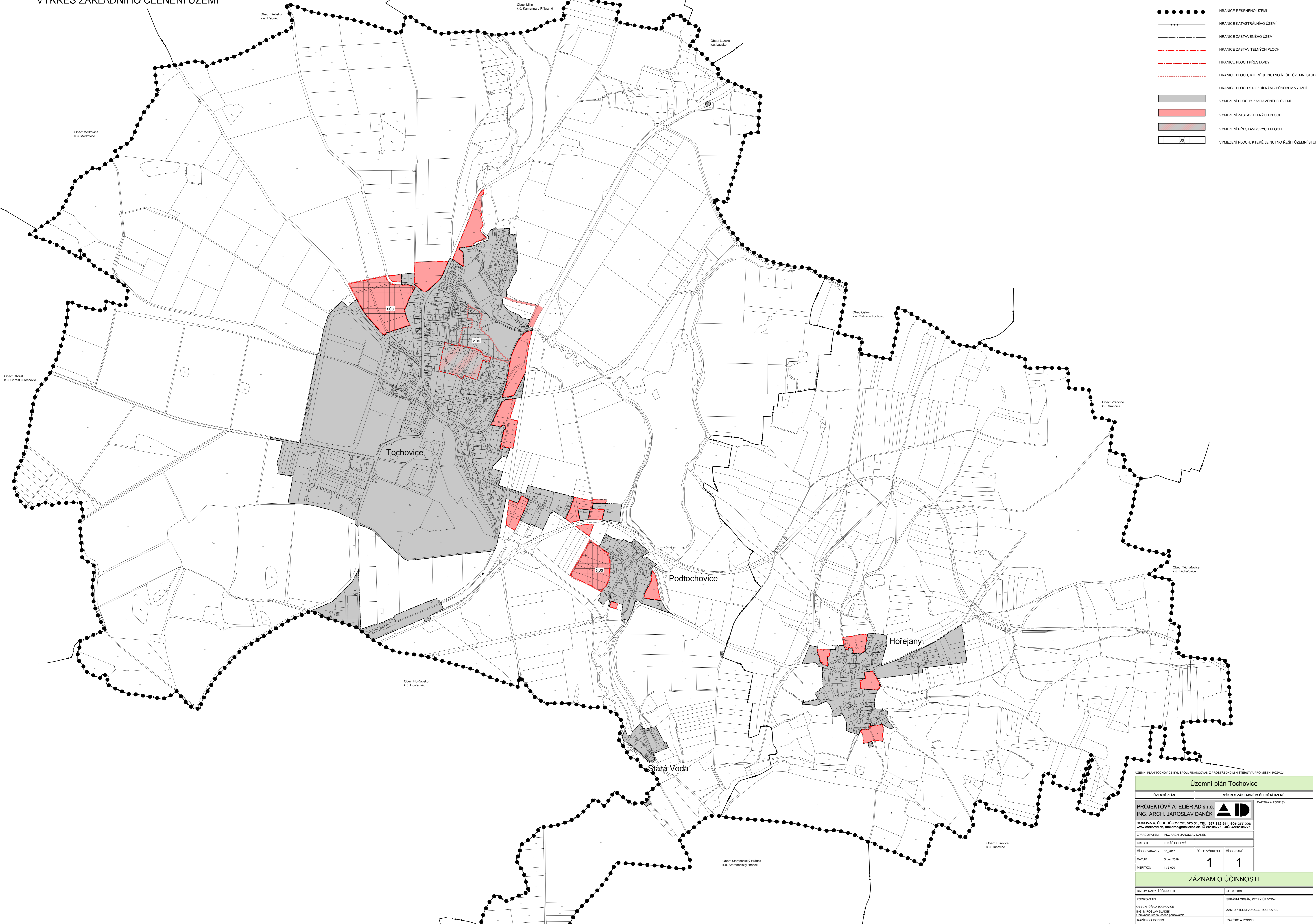


Územní plán Tochovice

katastrální území: Hořejany, Tochovice
VÝKRES ZÁKLADNÍHO ČLENĚNÍ ÚZEMÍ

LEGENDA:

-  HRANICE ŘEŠENÉHO ÚZEMÍ
-  HRANICE KATASTRÁLNÍHO ÚZEMÍ
-  HRANICE ZASTAVĚNÉHO ÚZEMÍ
-  HRANICE ZASTAVITELNÝCH PLOCH
-  HRANICE PLOCH PŘESTAVBY
-  HRANICE PLOCH, KTERÉ JE NUTNO ŘEŠIT ÚZEMNÍ STUDIÍ
-  HRANICE PLOCH S ROZDÍLNÝM ZPŮSOBEM VYUŽITÍ
-  VYMEZENÍ PLOCHY ZASTAVĚNÉHO ÚZEMÍ
-  VYMEZENÍ ZASTAVITELNÝCH PLOCH
-  VYMEZENÍ PŘESTAVBOVÝCH PLOCH
-  VYMEZENÍ PLOCH, KTERÉ JE NUTNO ŘEŠIT ÚZEMNÍ STUDIÍ



ÚZEMNÍ PLÁN TOCHOVICE BYL SPLNĚNÁKOVÁN Z PROSTŘEDKŮ MINISTERSTVA PRO MÍSTNÍ ROZVOJ

Územní plán Tochovice			
ÚZEMNÍ PLÁN	VÝKRES ZÁKLADNÍHO ČLENĚNÍ ÚZEMÍ	RAZITKA A PODPIS:	
PROJEKTOVÝ ATELIÉR AD s.r.o. ING. ARCH. JAROSLAV DANĚK			
<small>HUSOVA 4, C. BUDĚJOVICE, 370 01, TEL. 387 312 514, 605 277 698 www.ateierad.cz, ateierad@ateierad.cz, IČ 25184771, DIČ CZ25184771</small>			
ZPRACOVATEL: ING. ARCH. JAROSLAV DANĚK			
KRESLIL:	LUKÁŠ HOLEMÝ		
ČÍSLO ZAKÁZKY:	07_2017	ČÍSLO VÝKRESU:	ČÍSLO PÁŘE:
DATUM:	lipen 2019	1	1
MĚŘÍTKO:	1 : 5 000		
ZÁZNAM O ÚČINNOSTI			
DATUM NABÝTÍ ÚČINNOSTI:	31. 08. 2019		
POŘIZOVATEL:	SPRÁVNÍ ORGÁN, KTERÝ GP VYDAL:		
OBECNÍ ÚŘAD TOCHOVICE	ZASTUPITELSTVO OBCE TOCHOVICE		
ING. MIROSLAV SZÁJEK <small>Stavovatel územního plánování</small>	RAZITKA A PODPIS:		

